

উত্তর ২৪-পরগনা

জে.এল.নং-

বনুনাথপুর

(১) রাজস্ব - ০.০০ টাকা

(২) জমির মোট পরিমাণ - ০.০৩ একর (৩) মোট দাগের সংখ্যা - ১

(৪) অত্রস্বত্বের দখলকারের বিবরণ (৫) স্বর (৬) মন্তব্য

নাম	শ্যামল মল্লিক
পিতা/স্বামী	ত্রিভুজন মল্লিক
ঠিকানা	বিজ


স্বর

মন্তব্য



(৭) অত্রস্বত্বের নিজ দখলীয়া জমি :

দাগ নম্বর	জমির শ্রেণী	মন্তব্য	দাগের মোট পরিমাণ	দাগের মূল্য	দাগের মোট মূল্য
			একর	অংশ	একর
২২১	বাড়ি	১৫ হুট বারা প্রত্যেক ৫০-৩	০.১৬	০.১৬৭৫	০.১৬



Certified to be a true copy

Authorised U/S 76 of the Indian Evidence Act 1927

16/03/15

দাগের মোট সংখ্যা এক মাত্র
Appl. Fee: Rs.10, Authentication Fee: 1 x Rs.10= Rs.10, Total: Rs.20

জেলা - উত্তর ২৪-পারগনা

খতিয়ান নং - ৩০২০

১৫০৭০৩

মৌজা - রঘুনাথপুর


জে.এল.নং -

খানা নং/পত্রিক

(১) বজেয় - ০.০০ টাকা


(২) জমির মোট পরিমাণ - ০.০০ একর (৩) মোট দাগের সংখ্যা - ১

(৪) অত্রস্বত্বের দখলদারের বিবরণ (৫) বছর (৬) মন্তব্য

নাম	নামের নথী মন্তব্য	বছর	
স্বত্বাধীকারী/স্বামী	জি.এল. নং/নং		
ঠিকানা	নাম		

(৭) অত্রস্বত্বের নিজ দখলীয় জমি :

দাগ নম্বর	জমির শ্রেণী	মন্তব্য	দাগের মোট পরিমাণ	দাগের মাপ্য অত্র স্বত্বের অংশ	দাগের মোট স্বত্বের জমির পরিমাণ
			একর		একর
২২০	বস্তু	১৪ ইউ ষায়া প্রমোজা নং-০	০.১৬	০.১৬৭৫	০.০০



Certified to be a true copy

Authorised U.S. Evidence

16/03/15

দাগের মোট সংখ্যা মোট মাপ

Appl. Fee: Rs.10, Authentication Fee: x Rs.10- Rs.10, Total: Rs.20

জেলা - উত্তর ২৬ পরগণা

সভার নং - ৩০২২

সীমা - বনুখাখপুর

জে.এল.নং -

(১) রাজস্ব - টাকা

(২) জমির মোট পরিমাণ - একর (৩) মোট দাগের সংখ্যা -

(৩) অত্রস্বত্বের দখলকারের বিবরণ

(১) স্বত্ব

(২) মন্তব্য

নাম	কমলা মণ্ডল	বয়স	
পিতা/স্বামী	জিওসন মণ্ডল		
ঠিকানা	নং		



(৭) অত্রস্বত্বের নিজ দখলীয় জমি :

দাগ নম্বর	জমির প্রকার	মন্তব্য	দাগের মোট পরিমাণ	দাগের মধ্যে অত্র স্বত্বের আংশ	দাগের মধ্যে অত্র স্বত্বের জমির পরিমাণ
			একর	আংশ	একর
২২২	বস্তু	৩৪ ইউ বারা প্রত্যেক দাগ	০.১৬	০.১৬-৭০	০.০৫

Certified to be a true copy

Authorized U/S 76 of the Indian Evidence Act, 1972

Handwritten signature and date.

দাগের মোট সংখ্যা

এক দাগ

উত্তর ২৪ পরগণা খতিয়ান নং- ৩৯৩০

[১৫০৭০০৮]



মৌজা- রঘুনাথপুর

জে.এল.নং- ৮

থানা- রাজারহাট

(১) রাজস্ব-

টাকা

খতিয়ান তৈরির তারিখ - 20/07/2021

(২) জমির পরিমাণ(এ) - ০.০২

(৩) মোট দাগের সংখ্যা- ১

	(৪) অত্রস্বত্বের দখলকারের বিবরণ	(৫) স্বত্ব	(৬) মন্তব্য
নাম-	রানু নস্কর	রায়ত	
স্বামী-	গোপাল নস্কর		
ঠিকানা-	নিজ		

(৭) অত্রস্বত্বের নিজ দখলীয় জমি

দাগ নং	জমির শ্রেণী	মন্তব্য	দাগের মোট পরিমাণ(এ)	দাগের মধ্যে অত্রস্বত্বের অংশ	দাগের মধ্যে অত্রস্বত্বের জমির অংশের পরিমাণ
					একর হেক্টর
২২৮	বাস্ত		০.১৭	০.১১০০	০.০২

আগত খং নং - 329/1

ঘর 5

মোট দাগের সংখ্যা- এক মাত্র

Certified to be true copy u/s 76 of Indian Evidence Act,1872 (Act 1 of 1872)

Fees Received : Application Fee : Rs. 10, Authentication Fee : Rs. 10 x 1, Total fee : Rs. 20, Copy No.:13889

Digitally signed by SANJAY MUKHERJEE
Date: 2021.07.23 12:10:51 IST

Page ১ of ১

২৩/০৭/২০২১ ১২:১২ PM

জেলা- উত্তর ২৪ পরগণা খতিয়ান নং- ৩৯৩১

[১৫০৭০০৮]



মোজা- রঘুনাথপুর

জে.এল.নং- ৮

থানা- রাজারহাট

(১) রাজস্ব-

টাকা

খতিয়ান তৈরির তারিখ - 20/07/2021

(২) জমির পরিমাণ(এ)- ০.০১

(৩) মোট দাগের সংখ্যা- ১

	(৪) অত্রস্বত্বের দখলকারের বিবরণ	(৫) স্বত্ব	(৬) মন্তব্য
নাম-	বিদেশ নন্দর	স্বত্ব	
পিতা-	গোপাল নন্দর		
ঠিকানা-	নিজ		

(৭) অত্রস্বত্বের নিজ দখলীয় জমি

দাগ নং	জমির শ্রেণী	মন্তব্য	দাগের মোট পরিমাণ(এ)	দাগের মধ্যে অত্রস্বত্বের অংশ	দাগের মধ্যে অত্রস্বত্বের জমির অংশের পরিমাণ
১১৮	বাস্ত		০.১৭	০.১১০০	০.০১

আগত খং নং - 329/1
ঘর 5

মোট দাগের সংখ্যা- এক মাত্র

Certified to be true copy w/s 76 of Indian Evidence Act,1872 (Act 1 of 1872)

Fees Received : Application Fee : Rs. 10, Authentication Fee : Rs. 10 x 1, Total fee : Rs. 20, Copy No.:13982

Digitally signed by SANJAY MUKHERJEE
Date: 2021.07.23 14:18:23 IST

Page ১ of ১

২৩/০৭/২০২১ ০২:২০ PM

উত্তর ২৪ পরগণা খতিয়ান নং- ১১৯/১

[১৫০৭০০৮]



পাঁজা- রঘুনাথপুর

জে.এল.নং- ৮

থানা- রাজারহাট

(১) রাজস্ব- ০.০০ টাকা

(২) জমির পরিমাণ(এ)- ০.৩৯

(৩) মোট দাগের সংখ্যা- ১৮

	(৪) অগ্রস্বত্বের দখলকারের বিবরণ	(৫) স্বত্ব	(৬) মন্তব্য
নাম-	অশোক কুমার নন্দর	রায়ত	
পিতা-	বক্রেশ্বর নন্দর		
ঠিকানা-	নিজ		

দাগ নং	জমির শ্রেণী	মন্তব্য	দাগের মোট পরিমাণ(এ)	দাগের মধ্যে অগ্রস্বত্বের অংশ	দাগের মধ্যে অগ্রস্বত্বের জমির অংশের পরিমাণ
					একর হেক্টর

১৮৯ পুকুরপাড় ০.০৮ ০.০৬২৫ ০.০১

৪(৪) ধারার বিরুদ্ধে দং

(১) বীনা দাস

স্বামী-সুধীর কুমার দাস

সাং-নিজ

অংশ-1.0000

১৯৫ পুকুর ০.২০ ০.০৬২৫ ০.০১

১৯০ বাগান ০.৩৬ ০.১২৫০ ০.০৫

২২৫ ডাঙ্গা ০.১৫ ০.২৫০০ ০.০৪

২৩৪ পুকুর ০.১৪ ০.০০৪৯ ০.০০

২০৮ বাস্তু ০.০৩ ০.০০৯৬ ০.০০

২৪৫ বাস্তু ০.২২ ০.১৫৬৩ ০.০৩

২৪৭ রাস্তা ০.০৩ ০.০৩১২ ০.০০

যাতায়াতের জন্য

সামারনের ব্যবহার্য

২৪৯ ডাঙ্গা ০.২২ ০.০৪১৭ ০.০১

জেলা- উত্তর ২৪ পরগণা খতিয়ান নং- ২৭৯/১

[১৫০৭০০৮]



মৌজা- রঘুনাথপুর

জে.এল.নং- ৮

খানা- রাজারহাট

(১) রাজস্ব- ০.০০ টাকা

(২) জমির পরিমাণ(এ)- ০.৪০

(৩) মোট দাগের সংখ্যা- ১৬

	(৪) অগ্রস্বত্বের দখলকারের বিবরণ	(৫) স্বত্ব	(৬) মন্তব্য
নাম-	কৃষ্ণেন্দ্র নস্কর	রাযত	
পিতা-	বক্রেশ্বর নস্কর		
ঠিকানা-	নিজ		

দাগ নং	জমির শ্রেণী	মন্তব্য	দাগের মোট পরিমাণ(এ)	দাগের মধ্যে অগ্রস্বত্বের অংশ	দাগের মধ্যে অগ্রস্বত্বের জমির অংশের পরিমাণ
					একর হেক্টর

১৮৯

পুকুরপাড়

০.০৮

০.০৬২৫

০.০১

মালিকের ২ অংশে খাস চাষে নাই

৪(৪) ধারার বিরুদ্ধে দং

(১) বটুচন্দ্র দে

পিতা-যোগেশচন্দ্র

মাং-নিজ

অংশ-০.০০০০

১৯০

পুকুর

০.২০

০.০৬২৫

০.০১

১৯৩

বাগান

০.৩৬

০.১২৫০

০.০৫

২২৫

ডাঙ্গা

০.১৫

০.২৫০০

০.০৩

২৩৪

পুকুর

০.১৪

০.০০৪৯

০.০০

২৩৮

বাস্তু

০.০৩

০.০০৯৬

০.০০

২৪৫

বাস্তু

০.২২

০.১৫৬৩

০.০৪

২৪৭

রাস্তা

০.০৩

০.০৩১৩

০.০০

স্বাক্ষরিতের জন্য

সাধারণের ব্যবহার্য

জেলা- উত্তর ২৪ পরগণা প্রতিফলন নং- ১৬০৭/১

[১৫০৭০০১]

মৌজা- রঘুনাথপুর

জে.এল.নং- ৮

থানা- রাজারহাট



(১) রাজস্ব- ০.০০ টাকা

(২) জমির পরিমাণ(এ)- ০.৪০

(৩) মোট দাগের সংখ্যা- ১৭

	(৪) অত্রস্বত্বের দখলকারের বিবরণ	(৫) স্বত্ব	(৬) মন্তব্য
নাম-	সুশান্ত কুমার নস্কর	স্বত্ব	
পিতা-	বজেশ্বর নস্কর		
ঠিকানা-	নিজ		

দাগ নং	জমির শ্রেণী	মন্তব্য	দাগের মোট পরিমাণ(এ)	দাগের মধ্যে অত্রস্বত্বের অংশ	দাগের মধ্যে অত্রস্বত্বের জমির অংশের পরিমাণ
					একর হেক্টর
১৮৯	পুকুরপাড়		০.০৮	০.০৬২৫	০.০১

মালিকের ০২ শ অংশে দখল নাই

৪(৪) ধারার বিরুদ্ধে দাঃ

(১) বটু চন্দ্র দে

পিতা-যোগেশ চন্দ্র

সাং-নিজ

অংশ-০.০০০০

১৯০	পুকুর	০.২০	০.০৬২৫	০.০১
১৯৩	বাগান	০.৩৬	০.১২৫০	০.০৪
২২৫	ডাঙ্গা	০.১৫	০.২৫০০	০.০৪
২৩৪	পুকুর	০.১৪	০.০০৪৯	০.০০
২৩৮	বাস্ত	০.০৩	০.০০৯৬	০.০০
২৪৫	বাস্ত	০.২২	০.১৫৬৩	০.০৩
২৪৭	রাস্তা	০.০৩	০.০৩১৩	০.০০

যাতায়াতের জন্য
সাধারণের ব্যবহার্য

জেলা- উত্তর ২৪ পরগণা খতিয়ান নং- ৩৮২৪

[১৫০৭০০৮]



মৌজা- রঘুনাথপুর

জে.এল.নং- ৮

থানা- রাজারহাট

(১) রাজস্ব-

ঢাকা

খতিয়ান তৈরির তারিখ - 18/08/2020

(২) জমির পরিমাণ(এ)- ০.০৬

(৩) মোট দাগের সংখ্যা- ১৮

	(৪) অগ্রস্বত্বের দখলকারের বিবরণ	(৫) স্বত্ব	(৬) মন্তব্য
নাম-	মনোরমা নস্কর	স্বত্ব	
স্বামী-	মৃত রতিকান্ত নস্কর		
ঠিকানা-	নিজ		

দাগ নং	জমির শ্রেণী	মন্তব্য	দাগের মোট পরিমাণ(এ)	দাগের মধ্যে অগ্রস্বত্বের অংশ	দাগের মধ্যে অগ্রস্বত্বের জমির অংশের পরিমাণ	একর	হেক্টর
--------	-------------	---------	---------------------	------------------------------	--	-----	--------

১৮		হস্তান্তরের ধরণ - রে: ক: মূলে					
১৮৯	পুকুরপাড়া		০.০৮	০.০১০৪	০.০০		
		আগত খং নং - 1162/1 মালিকের 02 শতক অংশে খাস দখলে নাই 4(4)ধারার বিরুদ্ধে দং (১) বটু চন্দ্র দে পিতা-যোগেশ চন্দ্র সাং-নিজ অংশ-0.0000					
১৯০	পুকুর		০.২০	০.০১০৫	০.০০		
		আগত খং নং - 1162/1					
১৯৩	বাগান		০.৩৬	০.০২০৮	০.০১		
		আগত খং নং - 1162/1					
২২৫	ডাঙ্গা		০.১৫	০.০৪১৬	০.০০		
		আগত খং নং - 1162/1					
২৩৪	পুকুর		০.১৪	০.০০০৯	০.০০		
		আগত খং নং - 1162/1					

জেলা- উত্তর ১৪ পবগনা খতিয়ান নং- ৩৮২৫

[১৪০৭০০৮]



মোজা- রঘুনাথপুর

জে.এল.নং- ৮

থানা- রাজারহাট

(১) রাজস্ব- টাকা

খতিয়ান তৈরির তারিখ - 18/08/2020

(২) জমির পরিমাণ(এ)- ০.০৬

(৩) মোট দাগের সংখ্যা- ১৮

	(৪) অগ্রস্বত্বের দখলকারের বিবরণ	(৫) স্বত্ব	(৬) মন্তব্য
নাম-	বিশ্বজিত নন্দর	রাযত	
স্বামী-	মৃত রতিকান্ত নন্দর		
ঠিকানা-	নিজ		

দাগ নং	জমির শ্রেণী	মন্তব্য	দাগের মোট পরিমাণ(এ)	দাগের মধ্যে অগ্রস্বত্বের অংশ	দাগের মধ্যে অগ্রস্বত্বের জমির অংশের পরিমাণ	একর	হেক্টর
--------	-------------	---------	---------------------	------------------------------	--	-----	--------

১৮		হস্তান্তরের ধরণ - রে: ক: মূলে					
১৮৯	পুকুরপাড়		০.০৮	০.০১০৪	০.০০		

আগত খং নং - 1162/1
মালিকের 02 শতক অংশে খাস দখলে নাই
4(4) ধারার বিরুদ্ধে দং

(১) বটু চন্দ্র দে
পিতা-যোগেশ চন্দ্র
সাং-নিজ
অংশ-0.0000

১৯০	পুকুর		০.২০	০.০১০৪	০.০০		
-----	-------	--	------	--------	------	--	--

আগত খং নং - 1162/1

১৯৩	বাগান		০.৩৬	০.০২০৯	০.০১		
-----	-------	--	------	--------	------	--	--

আগত খং নং - 1162/1

২২৫	ডাঙ্গা		০.১৫	০.০৪১৬	০.০০		
-----	--------	--	------	--------	------	--	--

আগত খং নং - 1162/1

২৩৩	পুকুর		০.১৪	০.০০০৮	০.০০		
-----	-------	--	------	--------	------	--	--

আগত খং নং - 1162/1

জেলা- উত্তর ২৪ পরগণা খতিয়ান নং- ৩৮২৬

[১৫০৭০০৮]



মৌজা- রঘুনাথপুর

জে.এল.নং- ৮

থানা- রাজারহাট

(১) রাজস্ব-

ঢাকা

খতিয়ান তৈরির তারিখ - 18/08/2020

(২) জমির পরিমাণ (এ)- ০.০৭

(৩) মোট দাগের সংখ্যা ১৮

	(৪) অগ্রস্বত্বের দখলকারের বিবরণ	(৫) স্বত্ব	(৬) মন্তব্য
নাম-	প্রসেনজিত নস্কর	রায়ত	
পিতা-	মৃত রতিকান্ত নস্কর		
ঠিকানা-	নিজ		

দাগ নং জমির শ্রেণী মন্তব্য দাগের মোট দাগের মধ্যে দাগের মধ্যে
পরিমাণ (এ) অগ্রস্বত্বের অংশ অগ্রস্বত্বের জমির
অংশের পরিমাণ
একর হেক্টর

দাগ নং	জমির শ্রেণী	মন্তব্য	দাগের মোট পরিমাণ (এ)	দাগের মধ্যে অগ্রস্বত্বের অংশ	দাগের মধ্যে অগ্রস্বত্বের জমির অংশের পরিমাণ
১৮		হস্তান্তরের ধরণ - রে: ক: মূলে			
১৮৯	পুকুরগাড়		০.০৮	০.০১০৪	০.০০
		আগত খং নং - 1162/1 মালিকের 02 শতক অংশে খাস দখলে নাই 4(4) ধারার বিরুদ্ধে দং (১) বটু চন্দ্র দে পিতা-যোগেশ চন্দ্র সাং-নিজ অংশ-0.0000			
১৯০	পুকুর		০.২০	০.০১০৪	০.০০
		আগত খং নং - 1162/1			
১৯৩	বাগান		০.৩৬	০.০২০৯	০.০১
		আগত খং নং - 1162/1			
২২৫	ডাঙ্গা		০.১৫	০.০৪১৭	০.০১
		আগত খং নং - 1162/1			
২৩৪	পুকুর		০.১৪	০.০০০৮	০.০০
		আগত খং নং - 1162/1			

জেলা- উত্তর ১৪ পরগণা খতিয়ান নং- ৩৮২৭

[১৫০৭০০৮]



মোজা- রঘুনাথপুর

জে.এল.নং- ৮

থানা- রাজারহাট

(১) রাজস্ব- টাকা

খতিয়ান তৈরির তারিখ - 18/08/2020

(২) জমির পরিমাণ(এ)- ০.০৭

(৩) মোট দাগের সংখ্যা- ১৮

	(৪) অগ্রস্বত্বের দখলকারের বিবরণ	(৫) স্বত্ব	(৬) মন্তব্য
নাম-	বিশাখা হালদ	স্বত্ব	
পিতা-	মৃত রতিকান্ত নস্কর		
ঠিকানা-	নিজ		

দাগ নং	জমির শ্রেণী	মন্তব্য	দাগের মোট পরিমাণ(এ)	দাগের মধ্যে অগ্রস্বত্বের অংশ	দাগের মধ্যে অগ্রস্বত্বের জমির অংশের পরিমাণ
					একর হেক্টর

১৮		হস্তান্তরের ধরণ - রে: ক: মূলে			
১৮৯	পুকুরশাড়		০.০৮	০.০১০৪	০.০১

আগত খং নং - 1162/1

মালিকের 02 শতক অংশে খাস দখলে নাই

4(4) ধারার বিরুদ্ধে দং

(১) বটু চন্দ্র দে

পিতা-যোগেশ চন্দ্র

সাং-নিজ

অংশ-0.0000

১৯০	পুকুর		০.২০	০.০১০৪	০.০০
-----	-------	--	------	--------	------

আগত খং নং - 1162/1

১৯৩	বাগান		০.৩৬	০.০২০৮	০.০০
-----	-------	--	------	--------	------

আগত খং নং - 1162/1

২২৫	ডাঙ্গা		০.১৫	০.০৪১৭	০.০১
-----	--------	--	------	--------	------

আগত খং নং - 1162/1

২৩৪	পুকুর		০.১৪	০.০০০৮	০.০০
-----	-------	--	------	--------	------

আগত খং নং - 1162/1

জেলা- উত্তর ১৪ পরগণা খতিয়ান নং- ৩৮১৮

[১৫০৭০০৮]



মোজা- রঘুনাথপুর

জে.এল.নং- ৮

থানা- রাজারহাট

(১) রাজস্ব- টাকা

খতিয়ান তৈরির তারিখ - 18/08/2020

(২) জমির পরিমাণ(এ)- ০.০৭

(৩) মোট দাগের সংখ্যা- ১৮

	(৪) অগ্রস্বয়ের দখলকারের বিবরণ	(৫) স্বয়ং	(৬) মন্তব্য
নাম-	শীলা মন্ডল	বায়ন	
পিতা-	মৃত রতিকান্ত নন্দর	.	:
স্বিকানা-	নিজ		

দাগ নং	জমির গোনী	মন্তব্য	দাগের মোট পরিমাণ(এ)	দাগের মধ্যে অগ্রস্বয়ের অংশ	দাগের মধ্যে অগ্রস্বয়ের জমির অংশের পরিমাণ
					একর হেক্টর

১৮		হস্তান্তরের ধরণ - রে: ক: মূলে			
১৮৯	পুকুরপাড়		০.০৮	০.০১০৪	০.০০

আগত খং নং - 1162/1
মালিকের 02 শতক অংশে খাস দখলে নাই
4(4)ধারার বিরুদ্ধে দং
(১) বটু চন্দ্র দে
পিতা-যোগেশ চন্দ্র
মাং-নিজ
অংশ-0.0000

১৯০	পুকুর		০.২০	০.০১০৪	০.০১
-----	-------	--	------	--------	------

১৯৩	বাগান	আগত খং নং - 1162/1	০.৩৬	০.০২০৮	০.০০
-----	-------	--------------------	------	--------	------

২২৫	ডাঙ্গা	আগত খং নং - 1162/1	০.১৫	০.০৪১৭	০.০১
-----	--------	--------------------	------	--------	------

২৩৫	পুকুর	আগত খং নং - 1162/1	০.১৪	০.০০০৮	০.০০
-----	-------	--------------------	------	--------	------

আগত খং নং - 1162/1

জেলা- উত্তর ২০ পরগণা খতিয়ান নং- ৩৮২৯

[১৫০৭০০৮]



মৌজা- রঘুনাথপুর

জে.এল.নং- ৮

থানা- রাজারহাট

(১) রাজস্ব- টাকা

খতিয়ান তৈরির তারিখ - 18/08/2020

(২) জমির পরিমাণ(এ)- ০.০৭

(৩) মোট দাগের সংখ্যা- ১৮

	(৪) অগ্রস্বত্বের দখলকারের বিবরণ	(৫) স্বত্ব	(৬) মন্তব্য
নাম-	বুলা নন্দন	রায়ত	
পিতা-	মৃত রতিকান্ত নন্দন		
ঠিকানা-	নিজ		

দাগ নং	জমির শ্রেণী	মন্তব্য	দাগের মোট পরিমাণ(এ)	দাগের মধ্যে অগ্রস্বত্বের অংশ	দাগের মধ্যে অগ্রস্বত্বের জমির অংশের পরিমাণ
					একর হেক্টর
১৮		হস্তান্তরের ধরণ - রে: ক: মূলে			
১৮৯	পুকুরপাড়		০.০৮	০.০১০৫	০.০০
		আগত খং নং - 1162/1 মালিকের 02 শতক অংশে খাস দখলে নাই 4(4)ধারার বিরুদ্ধে দং (১) বটু চন্দ্র দে পিতা-যোগেশ চন্দ্র সাং-নিজ অংশ-0.0000			
১৯০	পুকুর		০.২০	০.০১০৪	০.০১
		আগত খং নং - 1162/1			
১৯৩	বাগান		০.৩৬	০.০২০৮	০.০১
		আগত খং নং - 1162/1			
২২৫	ডাঙ্গা		০.১৫	০.০৪১৭	০.০১
		আগত খং নং - 1162/1			
২৩৪	পুকুর		০.১৪	০.০০০৮	০.০০
		আগত খং নং - 1162/1			

জেলা- উত্তর ২৪ পরগণা খতিয়ান নং- ৩৮৪৬

[১৫০৭০০৮]



মৌজা- রঘুনাথপুর

জে.এল.নং- ৮

থানা- রাজারহাট

(১) রাজস্ব-

টাকা

খতিয়ান তৈরির তারিখ - 18/09/2020

(২) জমির পরিমাণ(এ)- ০.০১

(৩) মোট দাগের সংখ্যা- ১

	(৪) অত্রস্বত্বের দখলকারের বিবরণ	(৫) স্বত্ব	(৬) মন্তব্য
নাম-	সুখমা দাস	রায়ত	
পিতা-	দুর্গাপদ দাস		
ঠিকানা-	নিজ		

(৭) অত্রস্বত্বের নিজ দখলীয় জমি

নং	জমির শ্রেণী	মন্তব্য	দাগের মোট পরিমাণ(এ)	দাগের মধ্যে অত্রস্বত্বের অংশ	দাগের মধ্যে অত্রস্বত্বের জমির অংশের পরিমাণ
২৮	বাস্ত		০.১৭	০.০২৯৬	০.০১

আগত খং নং -
329/1,356/1,897/1
ঘর 5 ঘর 5 ঘর-5

মোট দাগের সংখ্যা- এক মাত্র

Certified to be a true copy
Authorised U/S 76 of the Indian
Evidence Act. 1872

Rs Received : Application Fee : Rs. 10, Authentication Fee : Rs. 10 x 1, Total fee : Rs. 20 ,Copy No.:15996

জেলা- উত্তর ২৪ পরগণা খতিয়ান নং- ৩২৪৫

[১৫০৭০০৮]



মোজা- রঘুনাথপুর

জে.এল.নং- ৮

থানা- রাজারহাট

(১) রাজস্ব-

টাকা

খতিয়ান তৈরির তারিখ - 21/08/2021

(২) জমির পরিমাণ(এ)- ০.০০

(৩) মোট দাগের সংখ্যা- ১

	(৪) অত্রস্বত্বের দখলকারের বিবরণ	(৫) স্বত্ব	(৬) মন্তব্য
নাম-	লক্ষী রানী চন্দ	রায়ত	
স্বামী-	ভবতোষ চন্দ		
ঠিকানা-	নিজ		

(৭) অত্রস্বত্বের নিজ দখলীয় জমি

দাগ নং	জমির প্রেনী	মন্তব্য	দাগের মোট পরিমাণ(এ)	দাগের মধ্যে অত্রস্বত্বের অংশ	দাগের মধ্যে অত্রস্বত্বের জমির অংশের পরিমাণ
					একর হেক্টর

২২৮

বাস্ত

০.১৭

০.০০৭০

০.০০

আগত খং নং - 3930,3931

ঘর 5 ঘর 5

মোট দাগের সংখ্যা- এক মাত্র

Certified to be true copy u/s 76 of Indian Evidence Act,1872 (Act 1 of 1872)

Fees Received : Application Fee : Rs. 10, Authentication Fee : Rs. 10 x 1, Total fee : Rs. 20, Copy No.:18512

Digitally signed by SANJAY MUKHERJEE
Date: 2021 08 16 16:19:49 IST

Page ১ of ১

১৬/০৯/২০২১ ০৪:১৯ PM

জেলা- উত্তর ২৪ পরগণা খতিয়ান নং- ৩৯৪৭

[১৫০৭০০৮]



মোজা- রঘুনাথপুর

জে.প্র.নং- ৮

থানা- রাজারহাট

(১) রাজস্ব- ঢাকা

খতিয়ান তৈরির তারিখ - 21/08/2021

(২) জমির পরিমাণ(এ)- ০.০০

(৩) মোট দাগের সংখ্যা- ১

	(৪) অত্রস্বত্বের দখলকারের বিবরণ	(৫) স্বত্ব	(৬) মন্তব্য
নাম-	রাজু চন্দ	স্বত্ব	
পিতা-	সুবভান চন্দ		
ঠিকানা-	নিজ		

(৭) অত্রস্বত্বের নিজ দখলীয় জমি

দাগ নং	জমির প্রেনী	মন্তব্য	দাগের মোট পরিমাণ(এ)	দাগের মধ্যে অত্রস্বত্বের অংশ	দাগের মধ্যে অত্রস্বত্বের জমির অংশের পরিমাণ
			একর হেক্টর		
২২৮	বাস্ত		০.১৭	০.০০৭১	০.০০

আগত খং নং - 3930,3931

ঘর 5 ঘর 5

মোট দাগের সংখ্যা- এক মাত্র

Certified to be true copy u/s 76 of Indian Evidence Act,1872 (Act 1 of 1872)

Fees Received : Application Fee : Rs. 10, Authentication Fee : Rs. 10 x 1, Total fee : Rs. 20, Copy No.:16907

Digitally signed by SANJAY MUKHERJEE
Date: 2021.09.07 11:34:24 IST

Page ১ of ১

০৭/০৯/২০২১ ১১:৩৪ AM

জেলা- উত্তর ২৪ পরগণা খতিয়ান নং- ৬৩৩/১

বৌজা- বনুনাথপুর

জে.এল.নং- ৮

[১৫০৭০০৮]

থানা- রাজারহাট



(১) রাস্তা- ২১.০০ টাকা

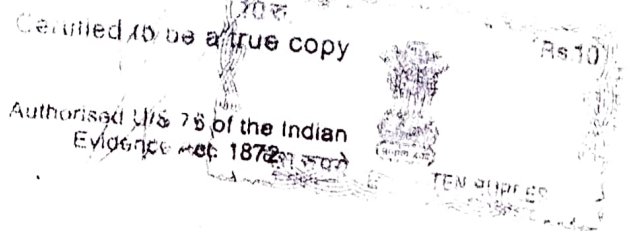
(২) জমির পরিমাণ(এ)- ০.০৭

(৩) মোট দাগের সংখ্যা- ১

	(৪) অত্রস্বত্বের দখলকারের বিবরণ	(৫) স্বত্ব	(৬) মন্তব্য
নাম-	নিত্যরঞ্জন চক্রবর্তী	রায়ত	
পিতা-	বগলাপ্রসন্ন		
ঠিকানা-	নিজ		

(৭) অত্রস্বত্বের নিজ দখলীয় জমি

দাগ নং	জমির শ্রেণী	মন্তব্য	দাগের মোট পরিমাণ(এ)	দাগের মধ্যে অত্রস্বত্বের অংশ	দাগের মধ্যে অত্রস্বত্বের জমির অংশের পরিমাণ	
					একর	হেক্টর
২২৭	বাস্ত		০.১৬	০.৪৩৭৫	০.০৭	
ঘর-৩						
মোট দাগের সংখ্যা- এক মাত্র					০.০৭	



Fees Received : Application Fee : Rs. 10, Authentication Fee : Rs. 10 x 1. Total fee : Rs. 20 , Copy No.:14818

জেলা- উত্তর ২৪ পরগণা শ্রতিমান নং- ৩৩৯৪

[১৫০৭০০৮]

মৌজা- রঘুনাথপুর

জে.এল.নং- ৮

থানা- রাজারহাট



(১) রাজস্ব- ০.০০ টাকা

(২) জমির পরিমাণ(এ)- ০.০৮

(৩) মোট দাগের সংখ্যা- ১

	(৪) অত্রস্বত্বের দখলকারের বিবরণ	(৫) স্বত্ব	(৬) মন্তব্য
নাম-	সিলভার লাইন কনস্ট্রাকশন	স্বত্ব	
পিতা-	প্রাণ বল্লাভ সরকার		
ঠিকানা-	২নং নিরঞ্জন পল্লী এয়ারপোর্ট		


(৭) অত্রস্বত্বের নিজ দখলীয় জমি

দাগ নং	জমির শ্রেণী	মন্তব্য	দাগের মোট পরিমাণ(এ)	দাগের মধ্যে অত্রস্বত্বের অংশ	দাগের মধ্যে অত্রস্বত্বের জমির অংশের পরিমাণ
২২৬	ডাঙ্গা		০.১৫	০.৫৫০০	০.০৮

আগত থং নং - 1650,783

রে: ক: মূলে, রে: ক: মূলে

মোট দাগের সংখ্যা- এক মাত্র



Certified to be a true copy
Authentified U/S 76 of the Indian
Evidence Act, 1972

Fees Received : Application Fee : Rs. 10, Authentication Fee : Rs. 10 x 1, Total fee : Rs. 20 , Copy No.:4582

জেলা- উত্তর ২৪ পরগণা খতিয়ান নং- ৩৩৯৫

মৌজা- রঘুনাথপুর

জে.এল.নং- ৮

[১৫০৭০০৮]

থানা- রাজারহাট



(১) রাজস্ব- টাকা


(২) জমির পরিমাণ(এ)- ০.০৭

(৩) মোট দাগের সংখ্যা- ১

	(৪) অত্রস্বত্বের দখলকারের বিবরণ	(৫) স্বত্ব	(৬) মন্তব্য
নাম-	সিপডার লাইন কনস্ট্রাকশন প্রাণ বল্লভ সরকার	রায়ত	
ঠিকানা-	২নং নিরঞ্জন পল্লী এয়ারপোর্ট		

(৭) অত্রস্বত্বের নিজ দখলীয় জমি

দাগ নং	জমির শ্রেণী	মন্তব্য	দাগের মোট পরিমাণ(এ)	দাগের মধ্যে অত্রস্বত্বের অংশ	দাগের মধ্যে অত্রস্বত্বের জমির অংশের পরিমাণ
২২৬	ডাঙ্গা		০.১৫	০.৪৫০০	০.০৭
মোট দাগের সংখ্যা- এক মাত্র					০.০৭



Certified to be a true copy
Authorised U/s 78 of the Indian
Evidence Act, 1972

Fees Received : Application Fee : Rs. 10, Authentication Fee : Rs. 10 x 1, Total fee : Rs. 20 ,Copy No.:15853

জেলা- উত্তর ২৪ পরগণা খতিয়ান নং- ৩৪০৯

[১৫০৭০০৮]



মৌজা- রঘুনাথপুর

জে.এল.নং- ৮

থানা- রাজারহাট

(১) রাজস্ব- ০.০০ টাকা

(২) জমির পরিমাণ(এ)- ০.০০

(৩) মোট দাগের সংখ্যা- ১

	(৪) অত্রস্বত্বের দখলকারের বিবরণ	(৫) স্বত্ব	(৬) মন্তব্য
নাম-	বিশ্বনাথ দাস	রায়ত	
পিতা-	নিত্যনন্দ দাস		
ঠিকানা-	নিজ		

(৭) অত্রস্বত্বের নিজ দখলীয় জমি

দাগ নং	জমির শ্রেণী	মন্তব্য	দাগের মোট পরিমাণ(এ)	দাগের মধ্যে অত্রস্বত্বের অংশ	দাগের মধ্যে অত্রস্বত্বের জমির অংশের পরিমাণ
২২২	বাস্ত		০.৭৬	০.০০৩৪	০.০০

আগত থং নং - 237

হস্তান্তরের ধরণ - রে: ক: মূলে

ঘর 4

মোট দাগের সংখ্যা- এক মাত্র

certified to be a true copy
Authorized D/S 76 of the Indian
Evidence Act 1872

Fees Received : Application Fee : Rs. 10, Authentication Fee : Rs. 10 x 1, Total fee : Rs. 20 ,Copy No.:16542

জেলা- উত্তর ২৪ পরগণা খতিয়ান নং- ৩৪১০

[১৫০৭০০৮]



মৌজা- রঘুনাথপুর

জে.এল.নং- ৮

খানা- রাজারহাট

(১) রাজস্ব- ০.০০ টাকা

(২) জমির পরিমাণ(এ)- ০.০০

(৩) মোট দাগের সংখ্যা- ১

	(৪) অগ্রস্বত্বের দখলকারের বিবরণ	(৫) স্বত্ব	(৬) মন্তব্য
নাম-	প্রানবল্লভ সরকার	স্বত্ব	
পিতা-	মৃত রাধিকামোহন সরকার		
ঠিকানা-	নিজ		

(৭) অগ্রস্বত্বের নিজ দখলীয় জমি

দাগ নং	জমির শ্রেণী	মন্তব্য	দাগের মোট পরিমাণ(এ)	দাগের মধ্যে অগ্রস্বত্বের অংশ	দাগের মধ্যে অগ্রস্বত্বের জমির অংশের পরিমাণ	একর	হেক্টর
২২২	বাস্তু		০.৭৬	০.০০৩৪	০.০০		

আগত খং নং - 237

হস্তান্তরের ধরণ - রে: ক: মূলে

ঘর 4

মোট দাগের সংখ্যা- এক মাত্র

Certified to be a true copy
Authorized by S. 76 of the Indian
Evidence Act 1972

Fees Received : Application Fee : Rs. 10, Authentication Fee : Rs. 10 x 1, Total fee : Rs. 20 , Copy No.:16541

জেলা- উত্তর ২৪ পরগণা

[১৫০৭০০৮]



মৌজা- রঘুনাথপুর

জেলা- উত্তর ২৪ পরগণা

থানা- রাজারহাট

(১) রাজস্ব- ০.০০ টাকা

(২) জমর পরিমাণ(এ)- ০.০২

(৩) মোট দাগের সংখ্যা- ১

	(৪) অত্রস্বত্বের দাগকারের বিবরণ	(৫) স্বত্ব	(৬) মন্তব্য
নাম-	শোভন কুমার মন্ডল	রায়ত	
পিতা-	মৃত তৈরব মন্ডল		
ঠিকানা-	নিজ		

(৭) অত্রস্বত্বের নিজ দখলীয় জমি

দাগ নং	জমির প্রকার	দাগের মোট পরিমাণ(এ)	দাগের মধ্যে অত্রস্বত্বের অংশ	দাগের মধ্যে অত্রস্বত্বের জমির অংশের পরিমাণ
				একর হেক্টর
২২৮	বালু	০.১৭	০.১২৫১	০.০২

দাগের খং নং - 1007

দাগের সংখ্যা - ১

মোট দাগের সংখ্যা- এক মোট

As Received : Application Fee : Rs. 10, Authentication Fee : Rs. 10 x 1, Total fee : Rs. 20 ,Copy No.:1259



খাজনার দাখিলা এবং বিবিধ তলব
প্রজার অংশ

১। জেলার নাম	২। থানার নাম ও তৌজি নং	৩। সার্কেলের নাম ও তহশীল বুক নং	৪। ভূমিসহায়কের রসিদ নং
M24968	R/nar	R/nar	04157
৫। মৌজার নাম ও জে.এস. নং	৬। জমাবন্দী নং	৭। খতিয়ান নং	৮। দাগ নং
১১০১/১৫৫	LR 2823	226	02 ক;
১০। প্রজার নাম ও প্রতি/স্বামীর নাম ও সাকিন	১১। কাহার দ্বারা (খাজনা) দাখিল হইয়াছে		
কোমার নন্দ	খান		

প্রজার উপর সালিয়ানা তলব

নগদ খাজনা	সার চার্জ	পূর্ণ কর	পূর্ন কর	শিক্ষা কর	বিবিধ		গ্রামীণ কর্মসংস্থান আইনে দেয়		মোট
					খাস জমি বাবদ লাইসেন্স ফি ১৭(ক)	অন্যান্য ১৭(খ)	সার চার্জ ১৮(ক)	সেস ১৮(খ)	
১২	১৩	১৪	১৫	১৬					১৯

0450836

ওয়ালীল

১৬/১/০৫	তিন সনের পর্বের	তৃতীয় সনের বাকি	দ্বিতীয় সনের বাকি	১৯৫৭ পূর্ববর্তী	হাল	সুদ	*অগ্রিম
	২০	২১	২২	২২৭৭	২২২৭	২৫	২৬
খাজনা				৭০০	৭০	২৭৭	
সার চার্জ							
পূর্ণ কর							
পূর্ন কর							
শিক্ষা কর							
খাস জমি বাবদ লাইসেন্স ফি							
অন্যান্য							
গ্রামীণ কর্মসংস্থান আইনে দেয়							
(ক) সার চার্জ				৩১০	১০		
(খ) সেস				৬১০	৬১	২৭৭	৩১৭০
মোট							২২৫০
বাদ তিনাহ							

*যে সনের বাস ওয়ালীল তাহা লিখুন।
যদি কোনো প্রকার কারণে তাহা হইলে এইখানে তাহার
কিছির বিবরণ লিখিতে হইবে।

1165 F
মোট আদায়
(কথায়)

খাজনার কর্মচারীর সহি
05/03/21

জেলা- উত্তর ২৪ পরগণা খতিয়ান নং- ৩৫৯১

[১৫০৭০০৮]



মৌজা- রঘুনাথপুর

জে.এল.নং- ৮

থানা- রাজারহাট

(১) রাজস্ব- ০.০০ টাকা

(২) জমির পরিমাণ(এ)- ০.০২

(৩) মোট দাগের সংখ্যা- ১

	(৪) অগ্রস্বত্বের দখলকারের বিবরণ	(৫) স্বত্ব	(৬) মন্তব্য
নাম-	বিশ্বজিত নস্কর	রায়ত	
পিতা-	অরবিন্দ নস্কর		
ঠিকানা-	নিজ		

(৭) অগ্রস্বত্বের নিজ দখলীয় জমি

দাগ নং	জমির শ্রেণী	মন্তব্য	দাগের মোট পরিমাণ(এ)	দাগের মধ্যে অগ্রস্বত্বের অংশ	দাগের মধ্যে অগ্রস্বত্বের জমির অংশের পরিমাণ
					একর হেক্টর
২২৮	বাস্ত		০.১৭	০.১২৫০	০.০২

আগত খং নং - 98

ঘর-----5

মোট দাগের সংখ্যা- এক মাত্র

Certified to be a true copy

Authorised U/S 79 of the Indian Evidence Act, 1872

Fees Received : Application Fee : Rs. 10, Authentication Fee : Rs. 10 x 1, Total fee : Rs. 20 , Copy No.:5572

কালী- উত্তর ২৪ পরগণা খতিয়াল নং- ৩৬২৩

[১৫০০০৮]

সীতা- রঘুনগপুর

জে.এল.নং- ৮

খালী- রাজারহাট

১) রাজস্ব-

টাকা

খতিয়াল তৈরির তারিখ - 18/02/2019

(২) জমির পরিমাল(এ)- ০.০৩

(৩) মোট দাগের সংখ্যা- ১

	(৪) অত্রস্থলের মালিকানের বিবরণ	(৫) স্বয়ং	(৬) মন্তব্য
নাম-	সত্যজিত মস্কর	রাস্ত	
পিতা-	অরবিন্দ মস্কর		
ঠিকানা-	নিজ		



(৭) অত্রস্থলের নিজ মফস্বী জমি

দাগ নং জমির প্রেনী মন্তব্য দাগের মধ্যে দাগের মধ্যে অত্রস্থলের জমির অংশের পরিমাল একর ফেটর

১১৮ বাস্ত ০.১৭ ০.১২৫০ ০.০৩

আগত খং নং - 98

ঘর-----5

মোট দাগের সংখ্যা- এক মাত্র

Certified to be a true copy

Authorised U/S 7A of the Indian Evidence Act, 1872

Fees Received : Application Fee : Rs. 10, Authentication Fee : Rs. 10 x 1, Total fee : Rs. 20 , Copy No.:5570

Page ১ of ১

০৫/০৭/২০১৯ ০৪:০৫ PM

(ক) উত্তর ১৪ পরগণা অতিথান নং - ০৯৩৯

[১৫০৭০০৮]

(ক) রাজ- রত্ননাথপুর জে.এম.নং- ৮

খানা- রাজারঘাট



(১) রাজস্ব- টিকা

অতিথান তৈরির তারিখ - 17/08/2021

(২) জমির পরিমাপ (৫) - ০.০০

(৩) মোট দাগের সংখ্যা- ১

	(৪) অত্রস্থলের নথনকারকের বিবরণ	(৫) বহু	(৬) মত্তব
নাম-	সুতপা মন্ডল	রামজ	
স্বাকী-	শ্যামল কুমার মন্ডল		
ঠিকানা-	নিজ		

(৭) অত্রস্থলের নিজ পর্যায়ী জমি

দাগ নং	জমির শ্রেণী	মত্তব	দাগের মোট পরিমাপ (৫)	দাগের মধ্য অত্রস্থলের জমির অংশ	দাগের মধ্য অত্রস্থলের জমির অংশের পরিমাপ
২২৮	বাড়	০.১৭	০.০১৫০	০.০০	একর বহু

আগত ধঃ নং - 3930.3931

ধর 5 ধর 5

মোট দাগের সংখ্যা- এক মত্ত

Certified to be true copy of s. 76 of Indian Evidence Act, 1872 (Act 1 of 1872)

Fees Received : Application Fee : Rs. 10 Authentication Fee : Rs. 10 x 1, Total fee : Rs. 20 Copy No.: 18509

Digitally signed by SANJAY MUKHERJEE
Date: 2021.09.16 15:43:40 IST

